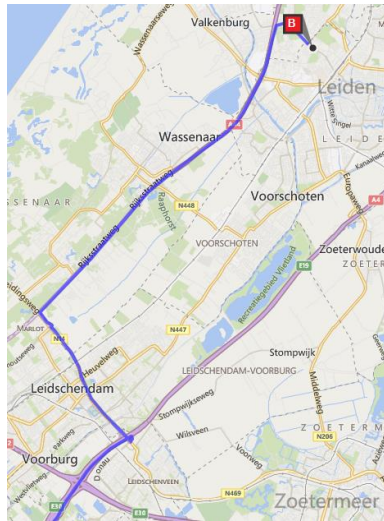
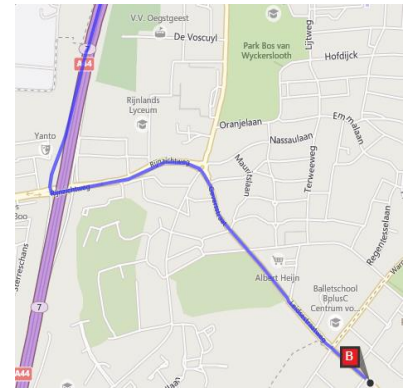


Routebeschrijving naar Stratelligence in Leiden

Stratelligence is zowel per auto als met het OV goed te bereiken. Indien u per auto komt, kunt u bij Stratelligence achter het kantoor parkeren (beperkt aantal plekken) of in de directe omgeving.

Vanuit de richting Amsterdam/Schiphol:

Volg de A4 richting Den Haag. Op knooppunt Burgerveen: volg de A44 richting Den Haag/Leiden. Neem de afslag 'Oegstgeest' ('afrit 7') en sla onderaan de afslag linksaf (Rijnzichtweg). Neem op de rotonde de 2^e afslag naar de Geversstraat. Vervolg de weg naar de Leidsestraatweg. Ga rechtdoor op de Rijnsburgerweg. Stratelligence vindt u aan uw linkerhand.

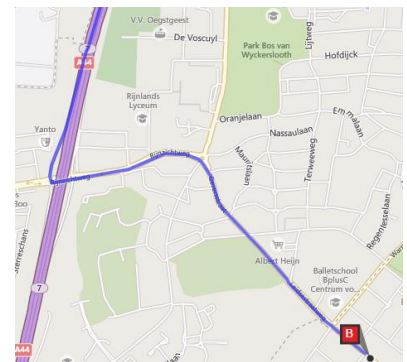


Vanuit de richting Rotterdam:

Volg de A13/A4 naar Leidschenveen-Ypenburg/Den Haag. Neem de afslag 'Leidschendam' ('afrit 8'). Volg de Noordelijke Randweg/N14 en Rijksweg/N44 naar de A44. Neem na Wassenaar de afslag 'Oegstgeest' ('afrit 7') en sla onderaan de afslag rechtsaf (Rijnzichtweg). Neem op de rotonde de 2^e afslag naar de Geversstraat. Vervolg de weg naar de Leidsestraatweg. Ga rechtdoor op de Rijnsburgerweg. Stratelligence vindt u aan uw linkerhand.

Vanuit de richting Den Haag:

Volg de N44 richting 'Amsterdam' en 'Leiden' de weg gaat vanzelf over in de A44. Neem na Wassenaar de afslag 'Oegstgeest' ('afrit 7') en sla onderaan de afslag rechtsaf (Rijnzichtweg). Neem op de rotonde de 2^e afslag naar de Geversstraat. Vervolg de weg naar de Leidsestraatweg. Ga rechtdoor op de Rijnsburgerweg. Stratelligence vindt u aan uw linkerhand.



Vanaf Leiden Centraal Station:

- 20 ri. Noordwijk en 50 ri. Haarlem stoppen voor de deur van Stratelligence (halte Lijsterstraat)
- 57 ri. Lisse, uitstappen halte Albinusdreef + 6 min lopen